

用地平面図

豊橋市曙町字南松原

162番1、163番1、164番1、165番1、166番1、167番1、167番2、168番1、168番2
 169番2、172番1、173番1、174番1、174番2、175番1、175番2、176番1、176番2
 177番1、178番1、179番1、180番1、181番1、181番2

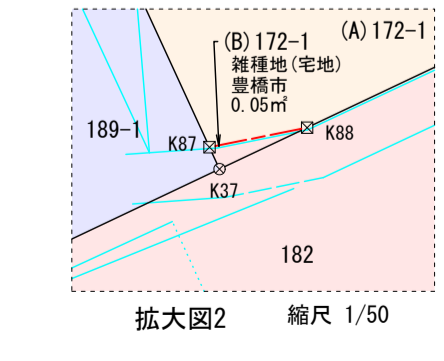
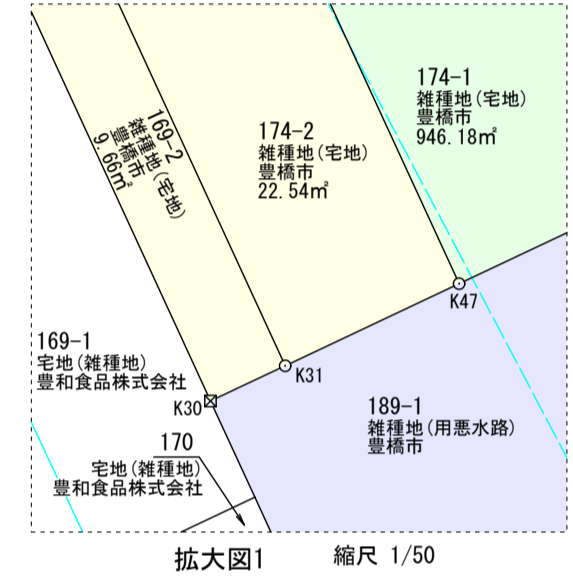
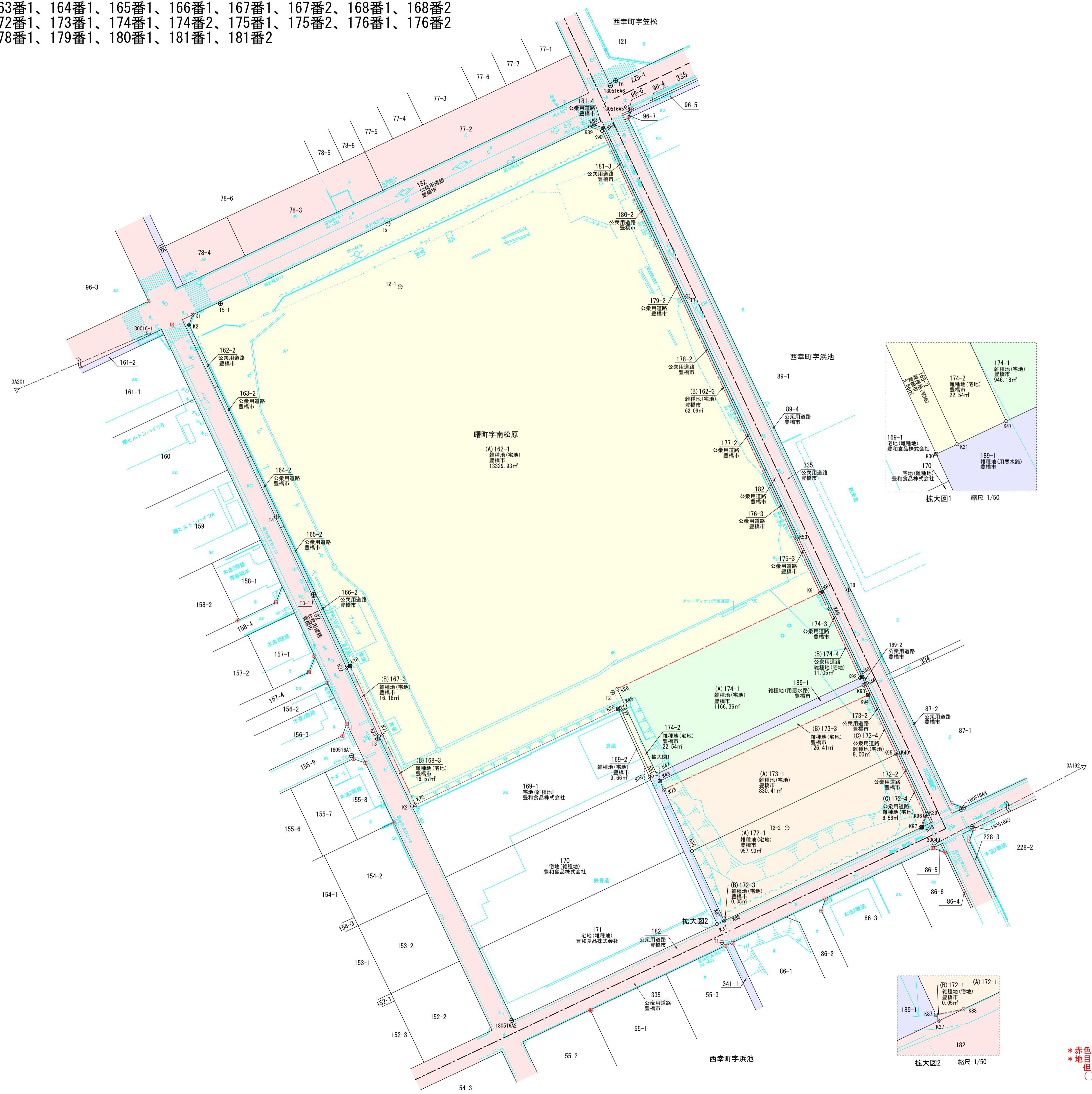


点名	X	Y
30C16-1	-141132.785	21773.180
30C49	-141252.854	21957.786
3A192	-141197.170	22065.487
3A201	-141226.583	21553.208

点名	X	Y
180516A1	-141232.028	21820.874
180516A2	-141294.226	21858.512
180516A3	-141248.710	21966.678
180516A4	-141244.626	21964.140
180516A5	-141079.586	21885.530
180516A6	-141074.598	21881.714

点名	X	Y
T1	-141275.899	21907.910
T2	-141217.162	21882.252
T3	-141228.078	21826.968
T4	-141175.920	21803.230
T5	-141107.059	21829.442
T6	-141073.355	21882.921
T7	-141124.035	21899.883
T8	-141193.087	21937.642
T2-1	-141121.852	21832.273
T2-2	-141248.997	21923.225
T3-1	-141194.123	21811.897
T5-1	-141125.779	21790.022

点名	X	Y
K1	-141128.414	21783.500
K2	-141130.786	21782.651
K3	-141145.205	21789.457
K4	-141121.994	21838.489
K5	-141110.435	21833.166
K6	-141105.894	21831.074
K9	-141161.646	21797.218
K10	-141138.509	21846.094
K12	-141178.088	21804.978
K13	-141155.024	21853.699
K15	-141104.529	21812.739
K16	-141171.539	21861.304
K18	-141210.971	21820.500
K19	-141188.288	21868.416
K20	-141188.054	21868.910
K21	-141243.950	21835.061
K22	-141211.360	21819.678
K23	-141227.462	21827.279
K24	-141204.463	21875.865
K25	-141204.229	21876.358
K26	-141221.025	21883.492
K27	-141220.791	21883.985
K30	-141237.116	21890.902
K31	-141236.883	21891.395
K36	-141253.875	21900.621
K37	-141270.818	21908.423
K38	-141248.809	21954.917
K39	-141245.717	21956.024
K40	-141230.948	21949.053
K43	-141237.991	21893.306
K44	-141215.189	21941.614
K46	-141220.247	21885.135
K47	-141236.340	21892.546
K48	-141213.545	21940.838
K49	-141197.470	21933.251
K52	-141203.885	21877.508
K53	-141180.982	21925.468
K55	-141187.510	21870.060
K56	-141164.879	21917.867
K58	-141148.438	21910.107
K60	-141131.996	21902.346
K62	-141115.555	21894.585
K64	-141099.113	21886.825
K66	-141087.606	21881.393
K68	-141084.496	21879.925
K69	-141083.747	21877.359
K71	-141227.073	21828.100
K72	-141243.561	21835.883
K73	-141239.981	21894.223
K74	-141217.529	21942.719
K81	-141193.540	21931.396
K86	-141216.300	21883.317
K87	-141270.674	21908.357
K88	-141270.544	21909.003



名称	色/記号
調理場建設予定地	黄色
公共用道路	ピンク
用悪水路	青
公園予定地	緑
買収予定地	紫
売却予定地	オレンジ

* 赤色の杭は既設杭を表す
 * 地目は現況地目を示す
 但し登記簿地目と異なる場合は
 ()内に登記簿地目を示す

座標系 : Ⅶ系
 縮尺係数 : 0.999906
 世界測地系 平成30年4月23日 調整

▽	街区基準点
⊕	多角点
⊙	引照点
田	コンクリート杭
☒	プラスチック杭
□	金属プレート
⊗	測量点
○	計算点